

Lahme

# BEBAUUNGSPLAN WAHLWIES

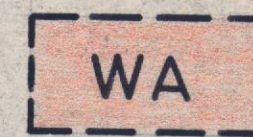
## GEWANN ZWISCHEN DEN STRASSEN 2. BAUABSCHNITT

### PLANUNG ÜBER GESTALTUNG STRASSEN BAUGRENZEN

PLANZEICHEN:


M 1:1000

PLAN NR 1

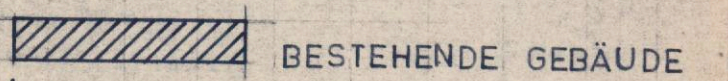


ALLGEMEINES WOHNGEBIET  
PARAGRAF 4 BAU N V O  
UMFASSUNG D. GELTUNGSBEREICH

I ZAHL D. VOLLGESCHOSSE  
0.4 GRZ GRUNDFLÄCHENZAHL  
0.4 GFZ GESCHOSSFLÄCHENZAHL  
OFFENE BAUWEISE  
ZULÄSSIG: NUR EINZELHÄUSER



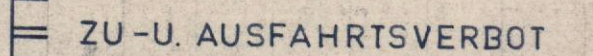
GEPLANTE GEBÄUDE  
1 BAUABSCHNITT



BESTEHENDE GEBÄUDE

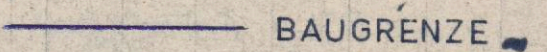


SEHWEG  
FAHRBAHN  
BANKETT } STRASSENBEGRENZUNG

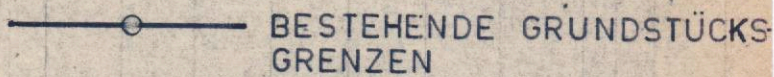


ZU-U. AUSFAHRTSVERBOT

D = DACHNEIGUNG  
BF = BESONDERER FUSSWEG  
P = PARKPLATZ



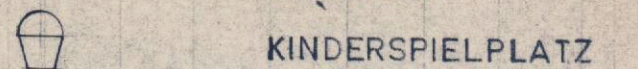
BAUGRENZE



BESTEHENDE GRUNDSTÜCKS  
GRENZEN



ENTFALLENDE  
GRENZEN II



KINDERSPIELPLATZ

WA I  
0.4 0.4  
22-32°  
D

FÜLLSCHEMA DER NUTZUNGSSCHABLONE

BAUGEBIET	ZAHL D. VOLLGESCHOSSE
GRUNDFLÄCHENZAHL	GESCHOSSFLÄCHENZAHL
BAUWEISE	DACHNEIGUNG.

Genehmigt gem. § 11 des  
Bundesbaugesetzes  
Landratsamt Konstanz

Konstanz, den 24. Juli 1973  
In Vertretung

*Hans*  
*Jr. Habel* 10. AUG. 1973  
Rechtsverbindlich seit  
richtig 10. AUG. 1973



Die Übereinstimmung der in den Planunterlagen  
enthaltenen Flurstücksgrenzen und -bezeichnungen  
mit dem Liegenschaftskataster wird bestätigt:

Radolfzell, den 7.2.1973  
Staatl. Vermessungsamt  
Im Auftrag

*Teufel*  
Reg. Verm. Oberinspektor



GEÄNDERT:	27. OKT. 72	Aufstellungsbeschluss: 9.11.71. Öffentliche Auslegung: Bekanntmachung durch Mittelungsblatt am 7.11.72.
ARCHITEKT:	10. AUG. 72	Auslegung vom 14.11.72. bis 15.12.72. Beschluss als Satzung nach § 10 BauG. i. V. m. § 49 am 19.12.1972.
HUGO HAHN BAUING. FREIER ARCHITECT BDB 7768 ST. OBERACH H. B. H. W. E. 2		GEMEINDE <i>Lahme</i>
LANDRATSAMT		STAATL. VERMESSUNGSAMT



M 1:1000